

Mostní list mostu pozemní komunikace			
Ev.č. mostu:		27713-1	
Název mostu:		Most přes potok u osady Slavíkov	
Místní název:			
Předmět přemostění:		Vodoteč (stálý průtok)	
Převáděná komunikace:		3. třída / 27713	
Název převáděné komunikace:			
Staničení liniové:		0.009 km	Staničení na úseku: 0.009 km
Rok postavení:		1934	
Rok poslední rekonstrukce:			
Kraj:		Liberecký	
Okres:		Liberec	
Obec (MČ):		Sychrov	
Katastrální území:		Radostín u Sychrova	
Správce mostu:		kraj Liberecký, KSS Libereckého kraje, provoz Východ	
Zpracovatel mostního listu:			
Zatížitelnost v době uvedení do provozu, způsob a rok stanovení			
Způsob stanovení: $V_n = -$ $V_r = -$ $V_e = -$ $V_{aj}(V_a) = -$ Rok:			
Zatížitelnost současná, způsob a rok stanovení			
Způsob stanovení: $V_n = 32.0 \text{ t}$ $V_r = 57 \text{ t}$ $V_e = 96 \text{ t}$ $V_{aj}(V_a) = 24.0 \text{ t}$ Rok: 2017			
Základní údaje			
Celkový počet polí: 1		Délka přemostění: 2.01 m	Délka NK: 3.51 m
Šikmost: Kolmý 100.00 g		Volná šířka: 7.20 m	Celková šířka mostu: 7.80 m
Plocha mostu: 27.38 m ²			
Souřadnice mostu		S-JTSK X: -690762 Y: -988613	WGS: 50.634105°N 15.045268°E
Popis spodní stavby: Opěry: z lomového kamene.			
Popis nosné konstrukce: ŽB deska prostá.			
Poznámka k nosné konstrukci:			
Ostatní údaje			
Výška mostu nad terénem: 2.00 m		Výška NK nad hladinou vody: 0.00 m	
Q ₁₀₀ : -		Normální hladina vody: 0.20 m	
Navrhovaná hladina NH: - m n.m.		Kontrolní navrhovaná hladina KNH: - m n.m.	
Mostní podpěry a křídla			
-	Počet: 2		
	Typ podpěr: Krajní opěra	Druh: Masivní opěra	Materiál: Kámen
	Délka: 7.50 až 7.50 m	Šířka: 0.00 až 0.00 m	Výška: 1.45 až 1.45 m
Nosná konstrukce			
-	Počet polí: 1		
	Šikmá světlost: 2.01 m	Kolmá světlost: 2.01 m	Konstrukční výška: 0.30 m
	Rozpětí: 2.76 m	Šířka NK min.: - m	Šířka NK max.: - m
	Převažující materiál: Železobeton	Další materiál: Nezadaný	
	Druh statického působení: Deska prostá Prefabrikát: Nezadaný		
Vozovka			
-	Povrch komunikace: Živice	Skladba vozovky:	
	Šířka mezi obrubami: 7.20 m		
Chodníky			
- (Levý chodník)	Povrch chodníku: Nezadaný	Šířka chodníku: 0.00 m	Plocha chodníku: 0.00 m ²
- (Pravý chodník)	Povrch chodníku: Nezadaný	Šířka chodníku: 0.00 m	Plocha chodníku: 0.00 m ²
Svodidla/zábradelní svodidla			
-	Druh svodidla:	Výrobce:	Délka: - m
	Zábradlí. betonové sloupky s ocel. madly.		
Cizí zařízení na mostě			
-	Typ zařízení:	Správce:	
Správní údaje			

Archivace projektu: Neznámá

Klasifikační stupeň stavu mostu

Nosná konstrukce: IV - Uspokojivý Spodní stavba: IV - Uspokojivý Použitelnost: III - Použitelné s výhradou

Datum provedení poslední HPM(1HPM,MPM): 2.11.2017

Reprodukční pořizovací hodnota: 0.00 Kč Datum posledního stanovení: -

Dne: Vypracoval - podpis:

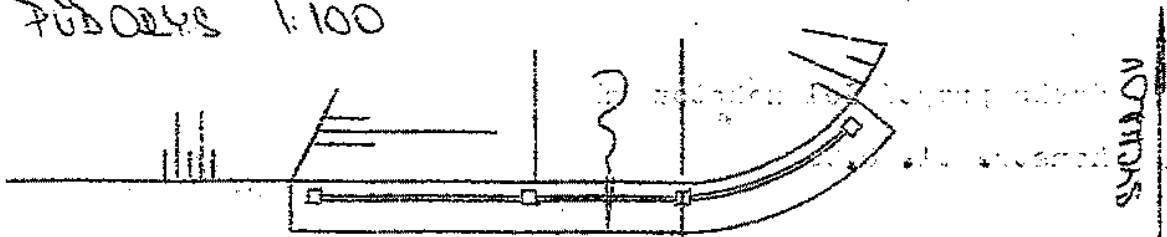
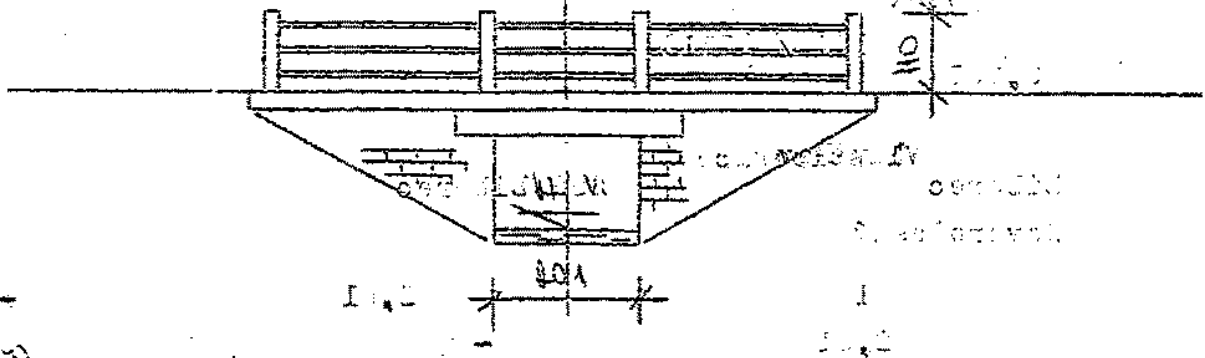
Datum tisku: 24.4.2018 14:57 Vytisknul z BMS: Machalík Tomáš

(půdorys, příčný a podélný řez a pohled)

POHLED 1:100

1:100

00 - 1:100
ROZKROUCE



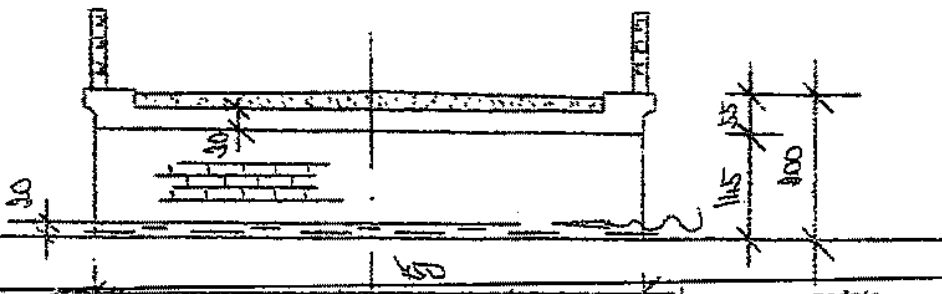

ROZKROUCE

90°

1:100

1:100

ŘEZ 1:100



Schematický náčrt mostu, převzatý z ML